




An aerial photograph of a road intersection. A red line marks a proposed safety improvement along a road labeled '11-92 Pūtea-Aliiku tee'. Blue dashed lines with arrows indicate distances of 100m from the intersection. A yellow circular sign with a black 'R' is at the intersection. A yellow diamond-shaped sign with a black border and a black figure is at the top left. A red and yellow striped rectangular sign is on the left side of the road. A map inset at the bottom left shows the road network with a pink dashed line.



	Jooksu marsruut
	Liikluse reguleerija
	Ajutine liiklusmärk

<div>Partner Insenerid OÜ</div> <div>Reg nr: 16925361 MTR: EEP005052; ELK000171 partnerinsenerid@gmail.com</div>		Töö nimetus	Kuupäev 08.04.2025
		Sõeru jooks 2025	Töö nr E2/25
		Objekti asukoht	Staadium skeem
		Harju maakond, Saue vald	Joonise nr 1
Proj. juht	R. Tarto	Joonise nimetus	Rev 1
Cad. projekt.	M. Taal	Ajutine liikluskorraldus	Mõõtkaava -
Tellijä	Eero Kaljuste		